

空き家の現地調査ツールが無料で簡単につくれます






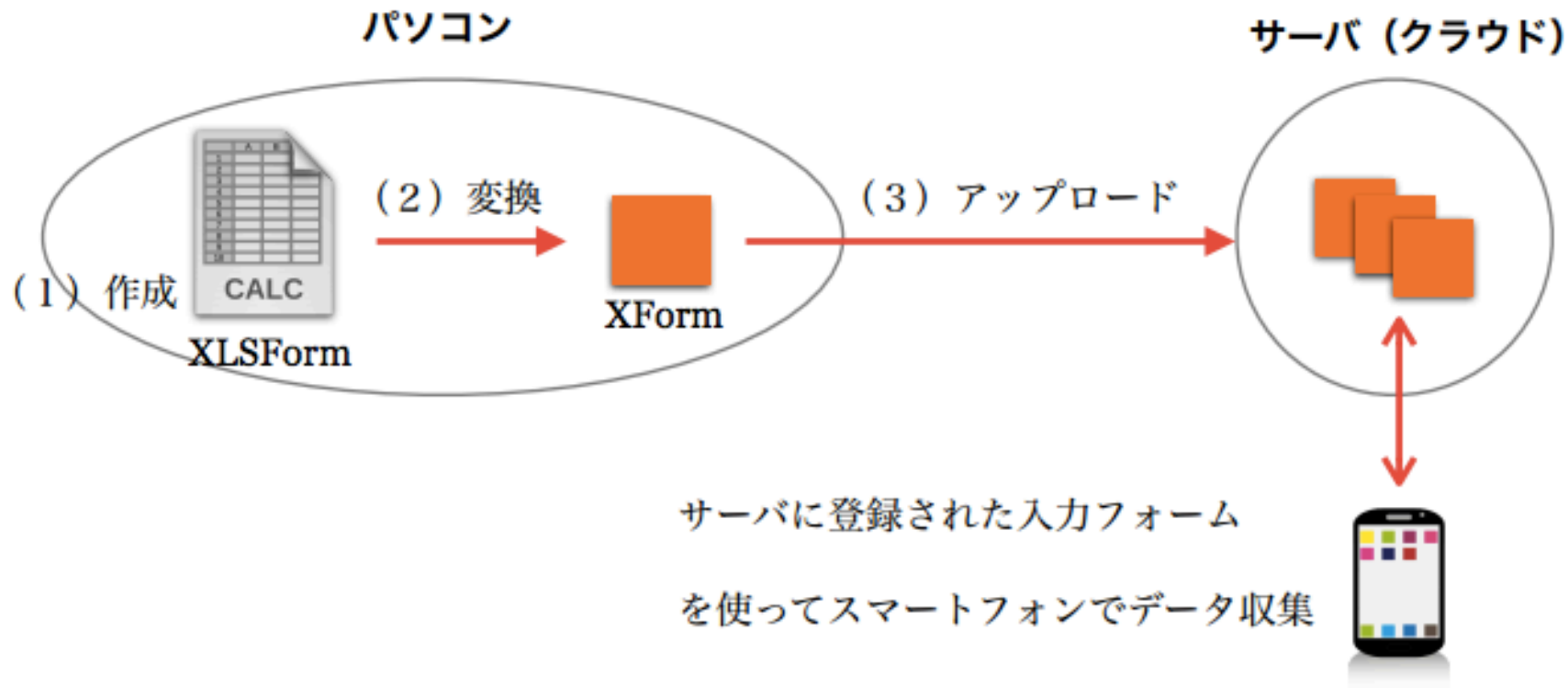
**OPEN DATA KIT**



このツールは無料のソフトウェア Open Data Kit を利用しています

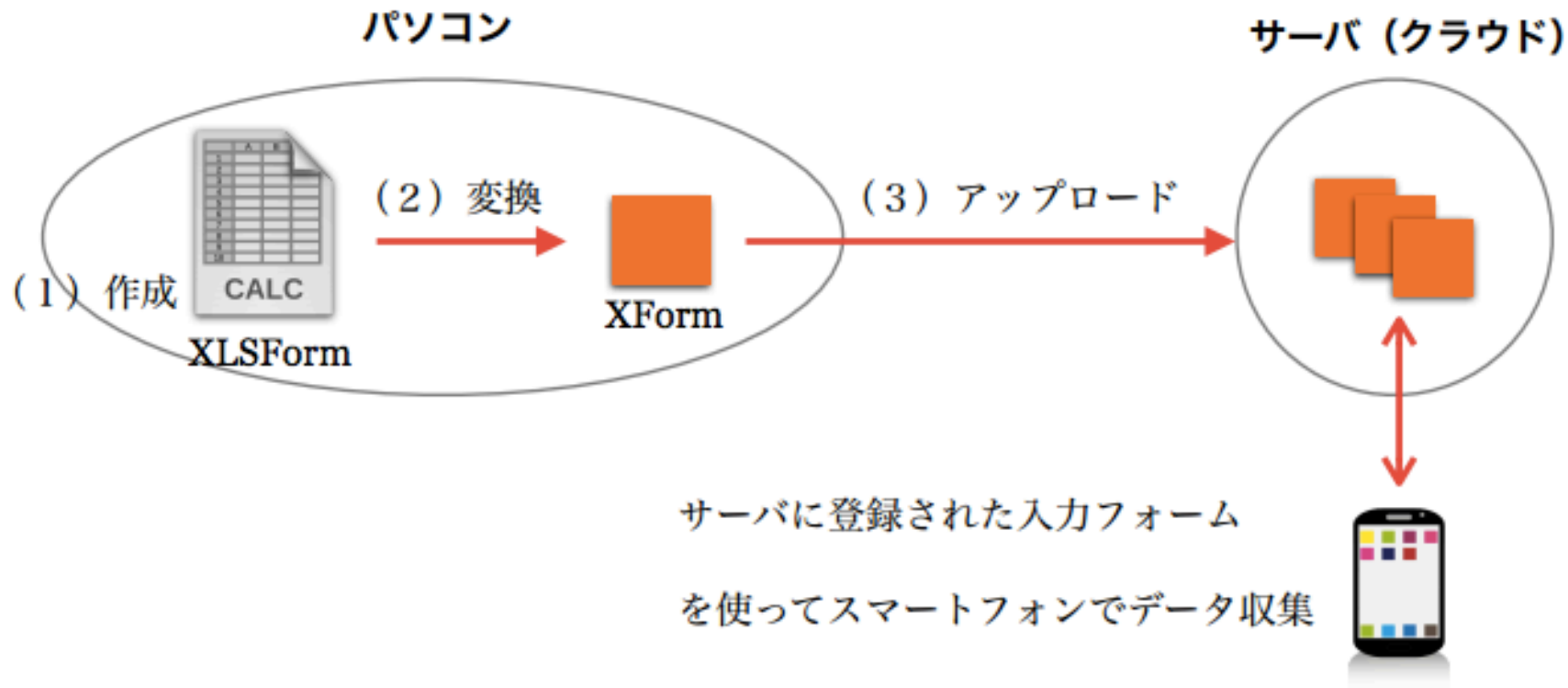


記録したデータはクラウドや自分のサーバに蓄積でき、様々な方法で可視化できます



Excel等で作成したフォームをXFormに変換しサーバにアップロードすると








スマートフォン上でフォームを選択できるようになりデータ収集が行える仕組みです

## ダウンロード

Android OS用アプリ(ODK Collect)は[こちら](#)。その他のソフトウェアは  
[opendatakit.org](https://opendatakit.org) にあります。

 **Akiya Toolbox手引書** **空き家調査フォーム（スタンダード、37項目入力）** **空き家調査フォーム（ロング、50項目入力）**

## 連絡先






info [at] akiyatoolbox [dot] org

サーバの設定方法など詳しい情報はAkiya Toolbox手引書をご覧ください



## ダウンロード

Android OS用アプリ(ODK Collect)は[こちら](#)。その他のソフトウェアは  
[opendatakit.org](https://opendatakit.org) にあります。

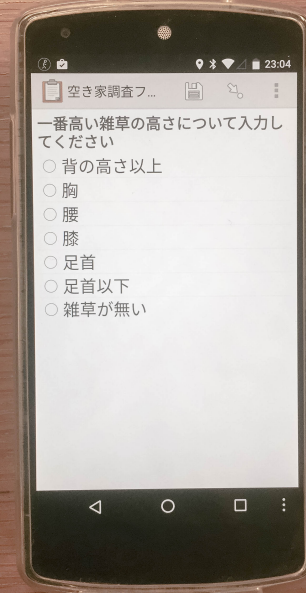
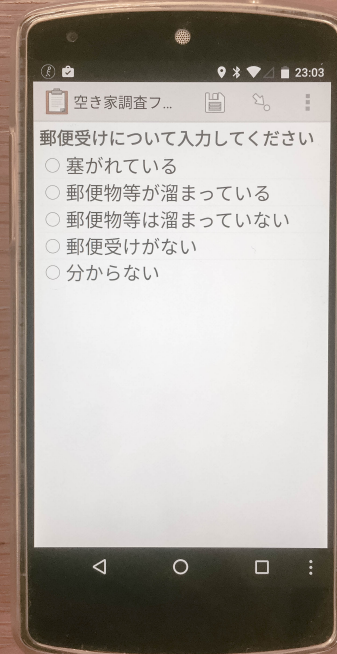
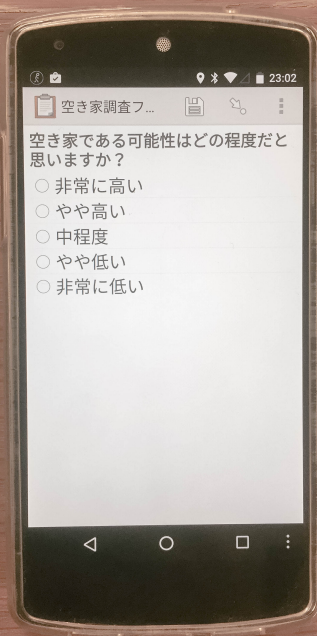
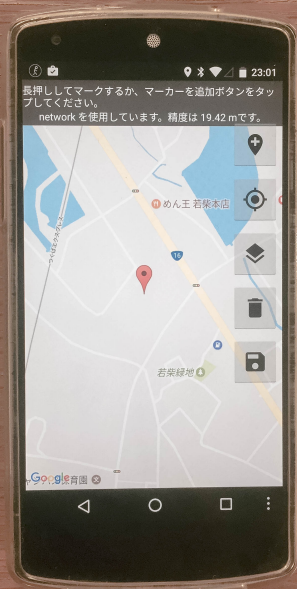
 Akiya Toolbox 手引書 空き家調査フォーム (スタンダード、37項目入力) 空き家調査フォーム (ロング、50項目入力)

## 連絡先



info [at] akiyatoolbox [dot] org

また標準のフォームも用意しています



地図(位置情報)や写真など様々な入力形式に対応、オフラインでの入力も可能です

